

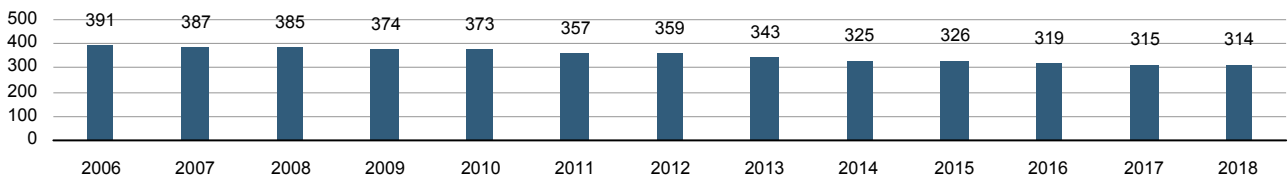
Codi INE	46049
Província	València
Comarca	La Vall d'Albaida

Distància a la capital de província (Km)	73,0
Superfície (Km²)	9,54
Densitat de població (hab/Km²) - 2018	32,91
Altitud (m)	134

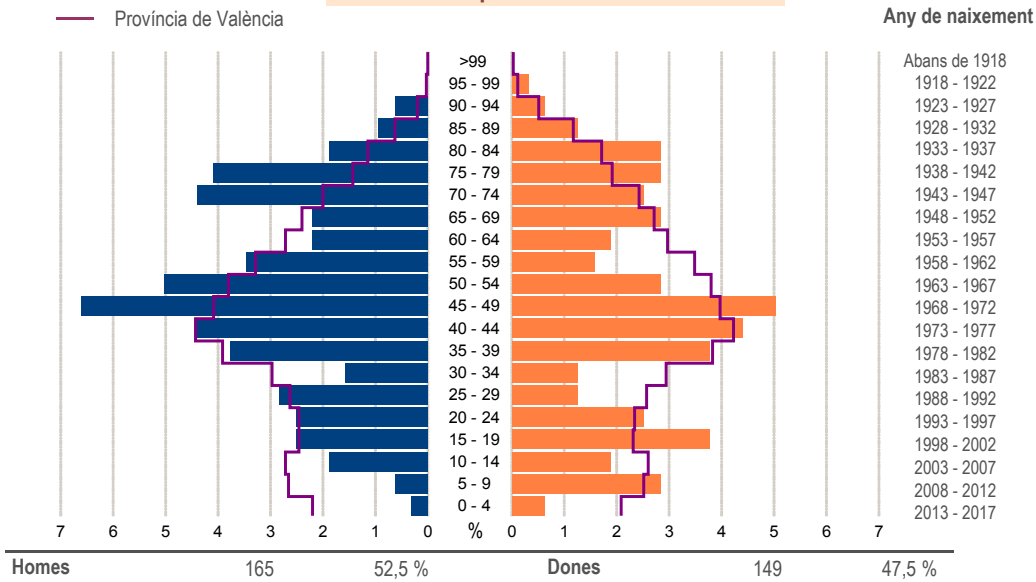
Municipi costaner	No
-------------------	----

	Nombre	Habitants
Població a 1 de gener 2018	-	314
Entitats singulars	1	-
Nuclis	1	309
Disseminats	1	5

Evolució de la població



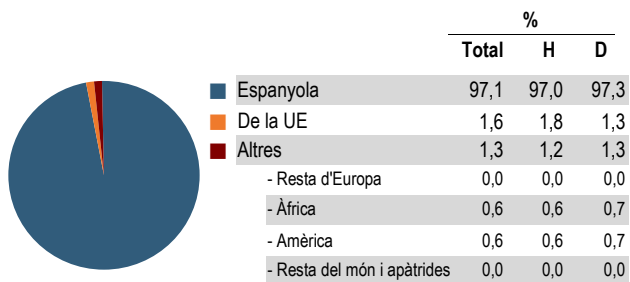
Població a 1 de gener de 2018 per sexe i edat



Indicadors demogràfics

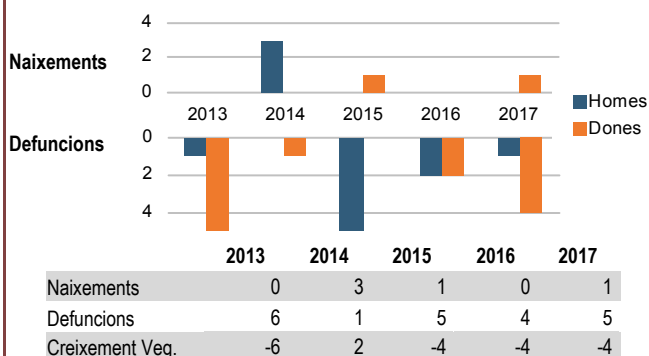
Índex		Municipi	Província	Comunitat Valenciana
Dependència	$((\text{Pob. } <16 + \text{Pob. } >64) / (\text{Pob. de 16 a 64})) \times 100$	59,4 %	53,3 %	54 %
Dependència població <16 anys	$((\text{Pob. } <16) / (\text{Pob. de 16 a 64})) \times 100$	15,2 %	24,5 %	24,6 %
Dependència població >64 anys	$((\text{Pob. } >64) / (\text{Pob. de 16 a 64})) \times 100$	44,2 %	28,7 %	29,4 %
Envel·liment	$((\text{Pob. } >64) / (\text{Pob. } <16)) \times 100$	290,0 %	117,2 %	119,4 %
Longevitat	$((\text{Pob. } >74) / (\text{Pob. } >64)) \times 100$	56,3 %	48,3 %	47,5 %
Maternitat	$((\text{Pob. de 0 a 4}) / (\text{Dones de 15 a 49})) \times 100$	4,3 %	19,4 %	19,6 %
Tendència	$((\text{Pob. de 0 a 4}) / (\text{Pob. de 5 a 9})) \times 100$	27,3 %	82,9 %	83,5 %
Renovació de la població activa	$((\text{Pob. de 20 a 29}) / (\text{Pob. de 55 a 64})) \times 100$	100,0 %	80,2 %	80,4 %

Població per nacionalitat i sexe 2018



Dades a 1 de gener

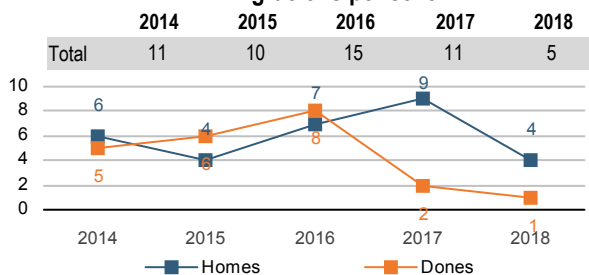
Moviment natural de la població




Dades a 31 de desembre

Variacions residencials

Immigracions per sexe

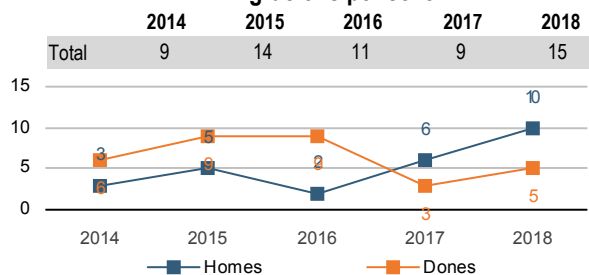


per procedència (2018)

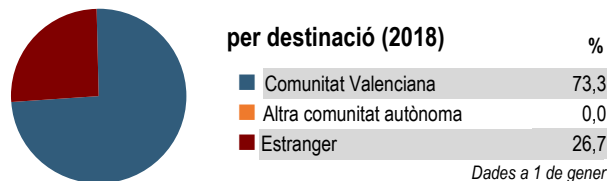


Dades a 1 de gener

Emigracions per sexe

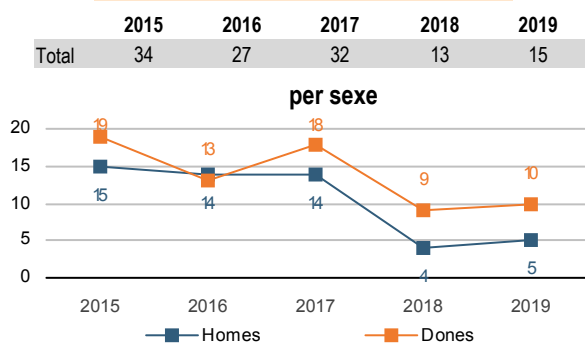


per destinació (2018)

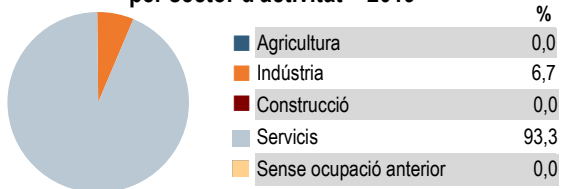


Dades a 1 de gener

Desocupació registrada

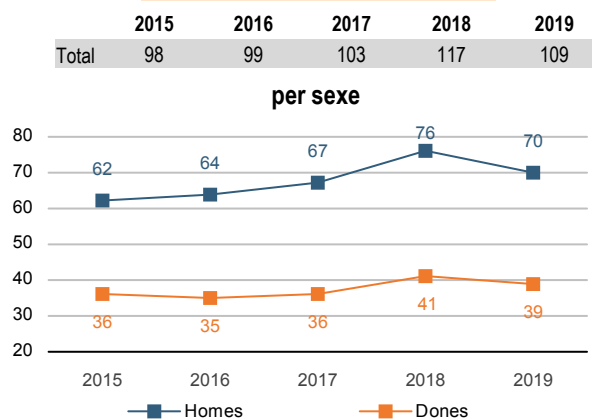


per sector d'activitat - 2019



Dades a 31 de març

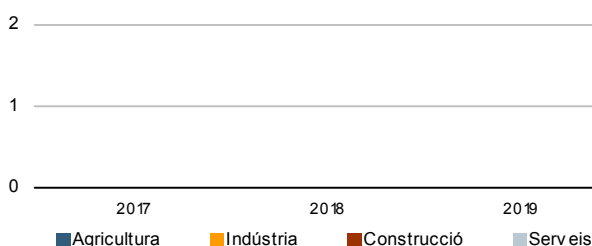
Persones afiliades a la SS



Dades a 31 de març

Empreses inscrites en la SS

Total: 7



Dades a 31 de març

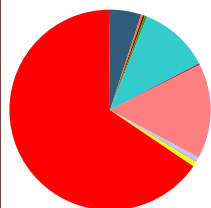
IRPF*

No es publiquen dades per a municipis de menys de 1.000 habitants

* Impost sobre la Renda de les Persones Físiques. Dades a 31 de desembre

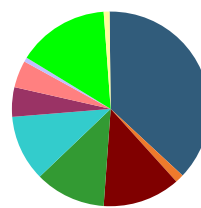
Immobles urbans - 2018

per usos (%)



Total immobles: 301	
Magatzem i estacionament	5,3
Comercial	0,3
Cultural	0,3
Oci i hostaleria	0,3
Industrial	11,3
Esportiu	0,3
Sòl vacant	15,3
Obres d'urbanització	0,3
Oficines	0,0
Edificis singulars	0,3
Religiós	0,7
Espectacles	0,0
Residencial	65,4
Sanitat i beneficiència	0,0
Sense definir	0,0

per antiguitat (%)

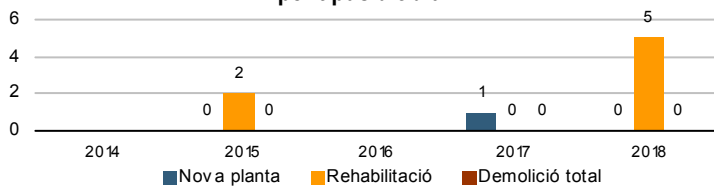


Abans de 1950	36,9
1950 - 1959	1,3
1960 - 1969	12,6
1970 - 1979	12,0
1980 - 1989	11,0
1990 - 1999	5,0
2000 - 2009	4,3
2010 i posterior	1,0
Sòl vacant	15,3
Sense definir	0,7

Dades a 31 de desembre

Llicències municipals concedides

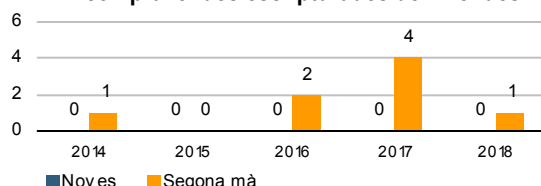
per tipus d'obra



Per a alguns anys no hi ha dades disponibles. Dades a 31 de desembre

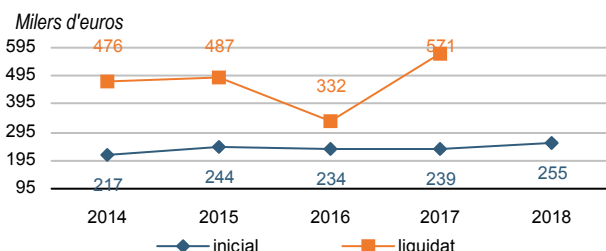
Transaccions immobiliàries

compravendes escripturades de vivendes

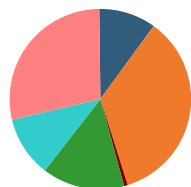


Dades a 31 de desembre

Pressupost municipal de despeses*



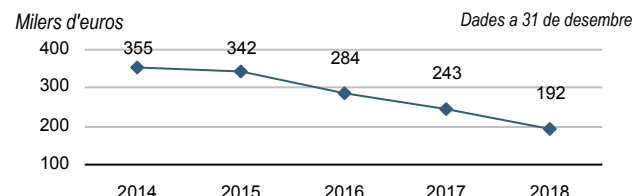
per grups de funció - 2018



Funció	%
Deute públic	10,3
Servicis públics bàsics	34,7
Actuacions de protecció i promoció social	0,7
Producció de béns públics de caràcter preferent	14,6
Actuacions de caràcter econòmic	11,0
Actuacions de caràcter general	28,8

* consolidat. Dades a 31 de desembre

Deute viu municipal



Dades a 31 de desembre

Oferta turística - 2018

Tipus	Establiments	Places	Tipus	Establiments	Places
Hotels	0	0	Albergs	0	0
Hostals	0	0	Pensions	0	0
Apartaments	0	0	Restaurants	1	40
Càmpings	0	0	Agències de viatge	0	-
Cases rurals	2	15	Empres. de turisme actiu	0	-

Dades a 31 de desembre

Vehícles per tipus i carburant - 2018

	Total	Dièsel	Gasolina	Electr.	Resta
Total	1.334	210	138	0	986
Turismes	211	149	62	0	0
Motocicletes	29	0	29	0	0
Furgonetes i camions	57	52	5	0	0
Autobusos	0	0	0	0	0
Tractors industrials	5	5	0	0	0
Ciclomotors	41	0	41	0	0
Altres	991	4	1	0	986

Dades a 31 de desembre

Empreses actives - 2018*

per sectors d'activitat

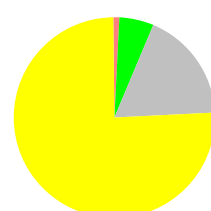
Indústria	-
Construcció	-
Serveis	-
Total	17

desglossament sector serveis

Comerç, transport i hostaleria	-
Informació i comunicacions	-
Activitats financeres i d'assegurances	-
Activitats immobiliàries	-
Activitats professionals i tècniques	-
Educació, sanitat i serveis socials	-
Altres serveis personals	-

* excepte sector primari. Dades del DIRCE a 1 de gener

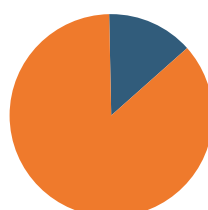
Superfícies de cultiu - 2018*



Cereals	0,0	Citrics	0,0
Lleguminoses	0,0	Fruïters	5,7
Tubercles	0,0	Vinya	18,0
Cult. industrials	0,0	Oliverar	75,4
Cult. farratgers	0,0	Vivers	0,0
Hortalisses	0,8	Altres lleny.	0,0
Flors i plantes ornamentals	0,0		

* estimacions municipals. Dades a 31 de desembre

Eleccions municipals - 2019



Candidatures	%Vots	Regidors
PSOE	13,84	1
PP	86,16	6
Compromís	0,00	0
C's	0,00	0
Podem-EUPV	0,00	0
VOX	0,00	0
EUPV	0,00	0
Altres	0,00	0